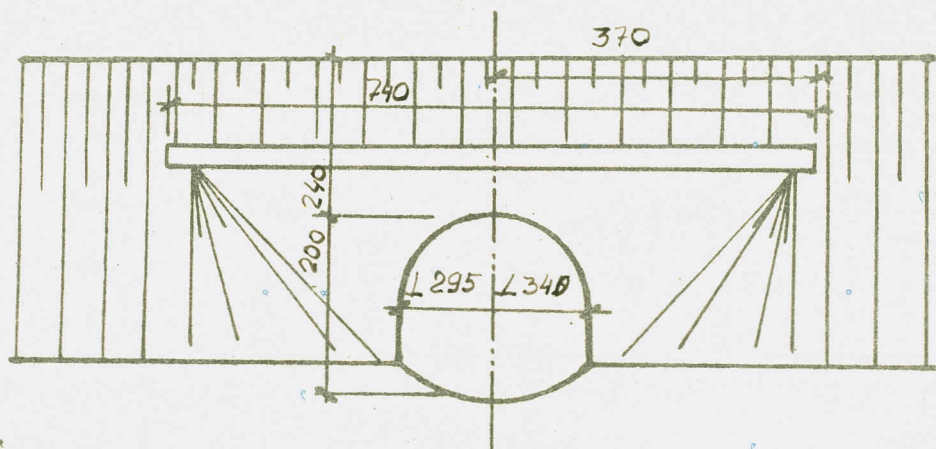


# MOSTNÍ LIST:

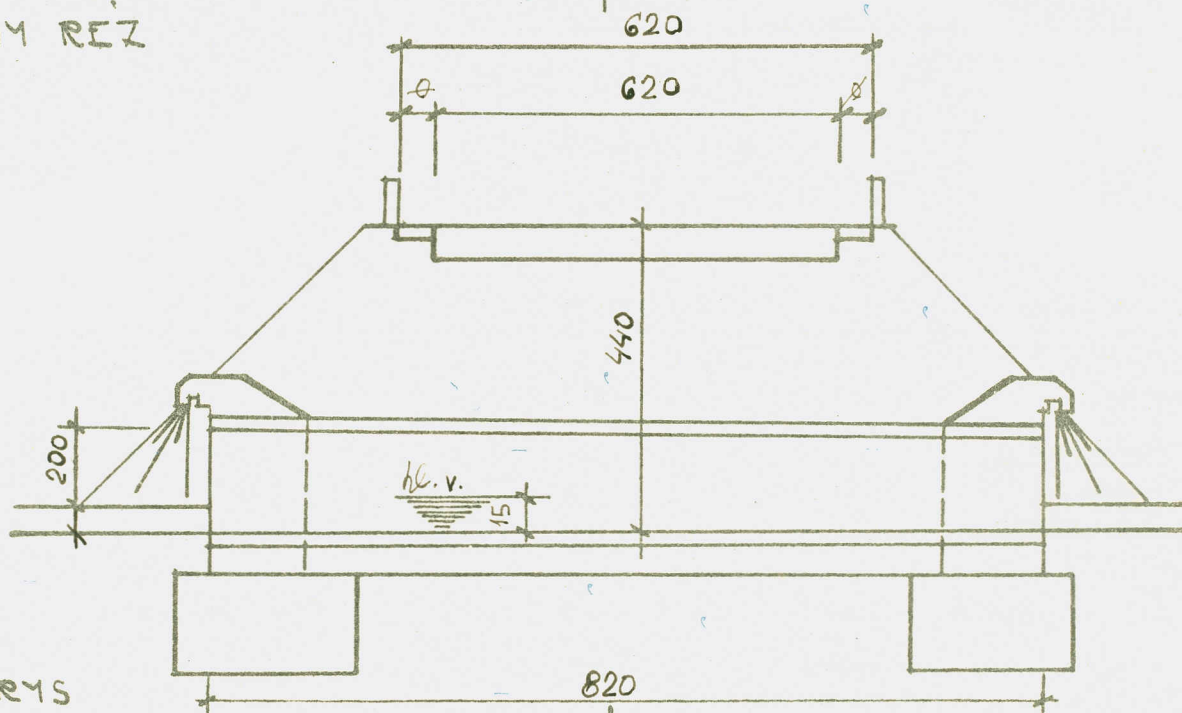
1d-č. 6093/1

1. Název mostu: Most cez lesný potok		Evidenční čís. mostu: 06519 - 01	
2. Předmět přemostění nebo převedení (překážka): lesný potok v Banskej Hodruši		Rok postavení: 1941	
3. Dálnice nebo silnice: šz. cesta č. 06519 km: 0,195		Zatížitelnost: 1. 96 1. 2000	
4. Katastrální obec: Banská Hodruša		a) normální: 50 31	
5. Okres: Žiar n. Hronom 7. Udržovatel: OSC Žiar n. Hr.		b) výhradní: 102 81	
6. Kraj: Stredoslovenský		c) výjimečná: 286 257	
8. Počet otvorů: 1		9. Světlost otvorů: kolmá: 2,95 2,60 (OTE α) šikmá: 3,40	
10. Délka přemostění: 263 3,44 (OTE α)		11. Rozpětí polí: -	
12. Šikmost mostu: L-60° K 90° (OTE α)		13. Podrobný popis nosné konstrukce: Klenba segmentová kamenná h = 0,40	
Stavební výška: 2,40		Úložná výška: -	
14. Opěry: Počet 2		Délka: 8,20	
Výška:		Druh a materiál: beton	
15. Ostatní podpěry: -		Počet: -	
Tloušťka:		Délka: -	
Druh a materiál:		Výška:	
16. Prostorová úprava: Volná šířka mostu (podjezdu): 6,20 7,91 (OTE α)		Šířka chodníků: -	
Šířka mezi zvýšenými obrubami: 6,20		Volná výška nad vozovkou: -	
17. Vozovka a chodníky: Druh vozovky: živičná			
Druh zpevněné části krajnice: -			
Druh chodníků: -			
Zábradlí: ocelové trojmadlové			
18. Výška mostu nad terénem: 4,40 4,00 (OTE α)			
19. Výška spodní hrany konstrukce nad vel. vodou: 0,50		Normální hloubka vody: 0,15	
20. Různá zařízení na mostě:		Výkresy mostu: nenacházejí se	
21. Stavební stav: IV uspokojivý V. 2. (OTE 2000) V. 2. (OTE 2002 - HPM)			
22. Správné údaje:			
23. Reprodukční pořizovací hodnota (RPH) výchozí: Kčs 50 115.-			
Úprava: (stručný popis)			
Nová RPH:	datum	Kčs	datum

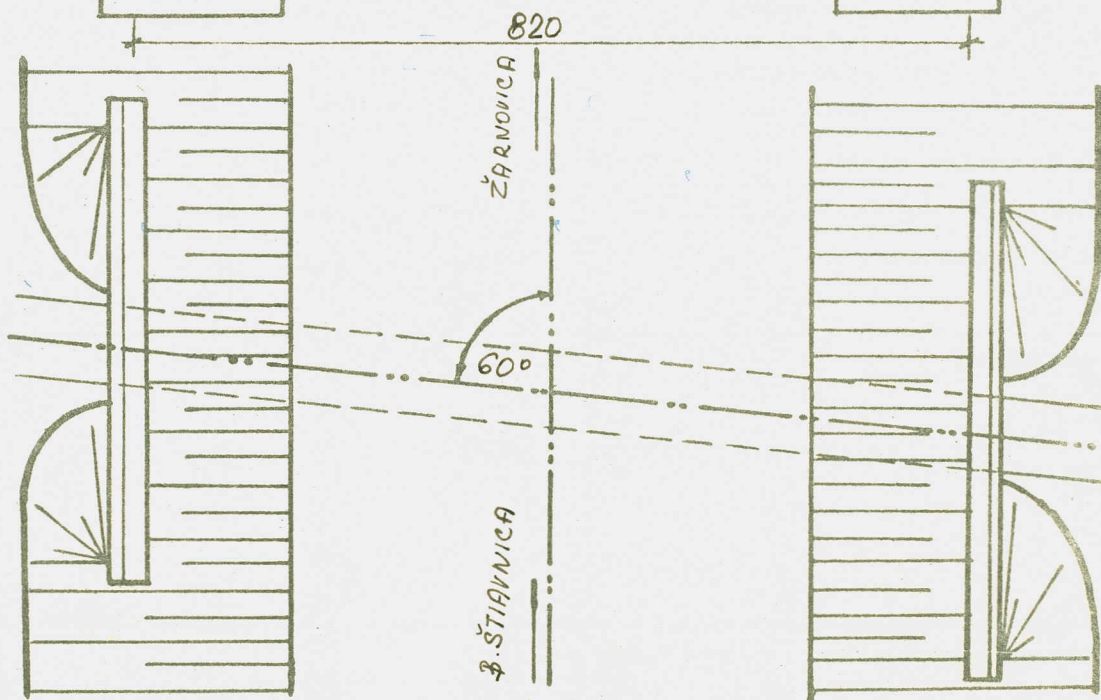
POHLÁD NA  
VÝTOR



PŘÍČNÝ ŘEZ



PŮDORYS



Mostní list	datum	podpis	Mostní list	datum	podpis
vypracoval	3. 12. 1973	Kure.	doplnil		
doplnil			doplnil		